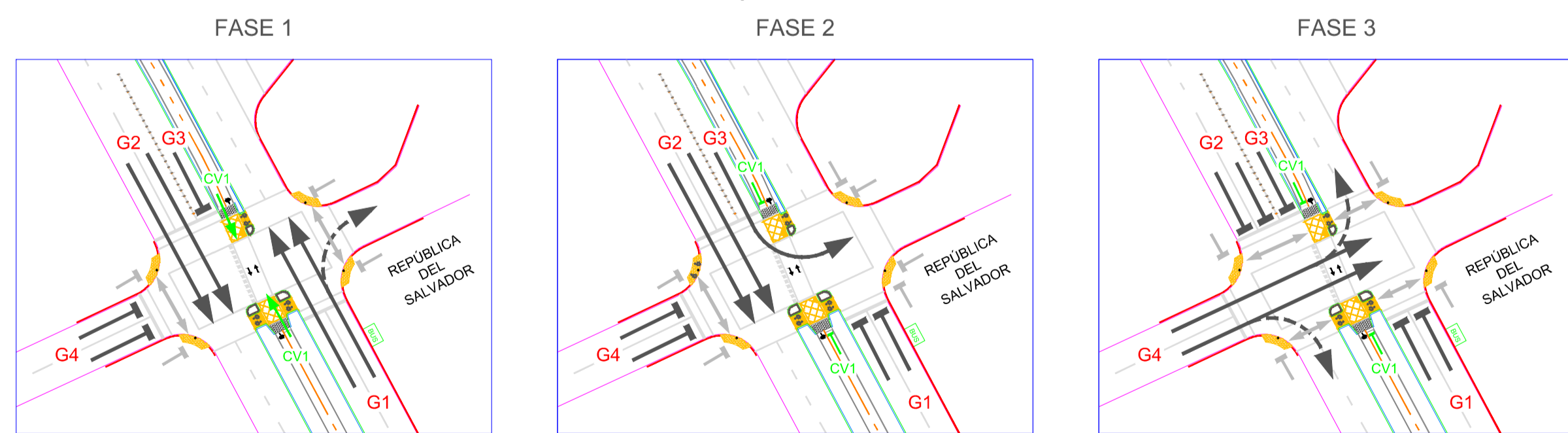
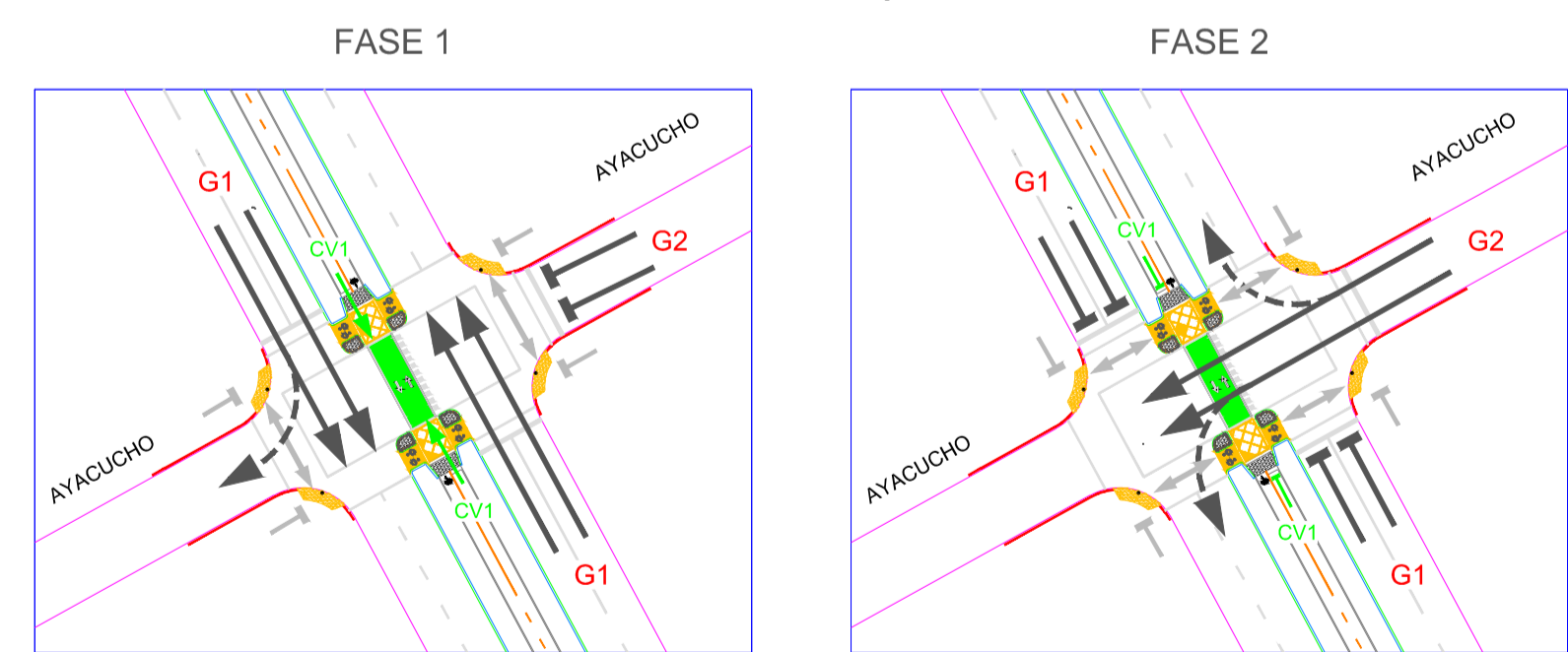


DIAGRAMA DE FASES

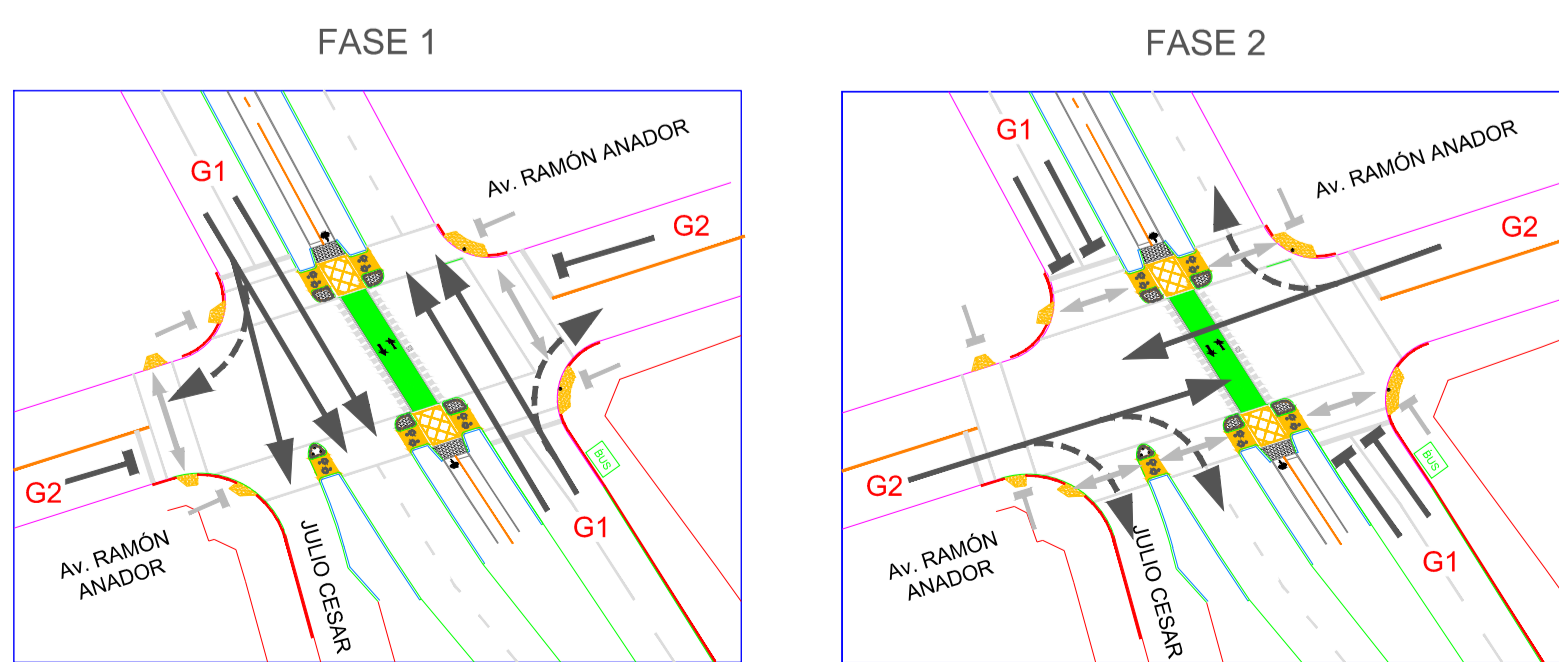
Av. L. A. DE HERRERA y REPÚBLICA DEL SALVADOR



Av. L. A. DE HERRERA y AYACUCHO



Av. L. A. DE HERRERA y Av. RAMÓN ANADOR



REFERENCIAS

- SEÑAL DE PROHIBIDO ESTACIONAR EN COLUMNA DE ILUMINACIÓN
- SEÑAL DE PROHIBIDO ESTACIONAR CON HORARIO
- SEÑAL DE PROHIBIDO ESTACIONAR CON HORARIO FINALIZA / COMIENZA
- SEÑAL DE CEDA EL PASO
- SEÑAL DE PARE
- SEÑAL DE BICISENDA
- SEÑAL DE PROHIBIDO GIRAR A LA IZQUIERDA
- SEÑAL DE PEATON NO CRUCE AQUI EN BARANDA PEATONAL
- SEÑAL DE PROHIBIDO GIRAR A LA IZQUIERDA EN PESCANTE
- RAMPA BICISENDA CON TERMINACIÓN TEXTURADA
- RESGUARDO PEATONAL EN CANTERO CENTRAL A NIVEL DE CALZADA
- ARTEFACTO PEATONAL EN COLUMNA RECTA
- ARTEFACTO BICISENDA EN COLUMNA RECTA
- REPETIDOR CON ARTEFACTO DE 200MM EN COLUMNA RECTA
- ARTEFACTO BICISENDA EN COLUMNA RECTA A INSTALAR POSTERIORMENTE
- REPETIDOR CON ARTEFACTO DE 200MM EN COLUMNA RECTA A INSTALAR POSTERIORMENTE
- COLUMNA CON PESCANTE DE 5,10m CON ARTEFACTO DE 300MM A INSTALAR POSTERIORMENTE



Montevideo de Todos

Proyecto **FIMM**

Obra N° 009

Av. Luis A. de Herrera

José Mazzini y Ramón Anador

Fondo de Infraestructura Metropolitana de Montevideo

Plano: SEÑALIZACIÓN
Luis Alberto de Herrera entre J. Mazzini - R. Anador

Proyectista: Ing. Juan Atrio
Ayudante: B. Davies
Archivo: 3144 ver III- Señalización LAH- Mazzini y Anador
Escala: 1/500
Aprobado por:
Fecha: Noviembre 2018
Fecha de aprobación:

LAMINA: 009-SEÑ-PLA-PLN-001